




Nº 4 2011

Queremos mostrar algunas de las últimas fotografías ingresadas en el fondo. Se trata de imágenes pertenecientes a uno de los patrimonios emergentes, el paisaje cultural andaluz. Para una visión más completa del mismo se puede consultar la Galería temática de nuestro Banco de Imágenes en la web del IAPH. Todas las fotografías se encuentran registradas en la base de datos gráfica del IAPH (Instituto Andaluz del Patrimonio Histórico), para el servicio a los usuarios.




Paisaje del Paraje Natural del Torcal de Antequera, Málaga.




Estación de tren de Gérgal, Almería.



Desierto de Tabernas, Almería.



Andarax y Campo de Tabernas, Almería.



Peña de los Enamorados, Antequera, Málaga.



Turrillas, Almería.



Terque, Almería.



Cuesta del Espino, Córdoba.



Ciudad Histórica de Órgiva, Granada



Paisaje de Santa Fé de Mondújar, Almería.



Abrigos El Peñón de la Virgen, Nacimiento, Almería.



Loma de Galera, Alhama de Almería, Almería.



Loma de Galera, Alhama de Almería, Almería.



Paisaje de Baena, Córdoba.



Villanueva de Algaidas, Málaga.



Panorámica de Antequera, Málaga.



Reserva Natural Laguna de Fuente de Piedra, Fuente Piedra, Málaga.



Paisaje del desierto de Tabernas, Almería.



Paisaje de Alicún, Almería.



Desierto de Tabernas, Almería.



Campos de trigo en Fernán Nuñez, Córdoba.



Alcazaba y Peña de los Enamorados, Antequera, Málaga.



Campos de cultivo de Fernán Nuñez, Córdoba.



Paisaje de Antequera, Málaga.



Paisaje de Archidona, Málaga.



Reserva Natural Laguna de Fuente de Piedra, Málaga



Cultivo de girasol en la Cuesta del Espino, Córdoba.