

Las construcciones megalíticas en el Sistema de Información del Patrimonio Histórico de Andalucía (SIPHA)

Pilar Mondéjar Fernández de Quincoces, Centro de Documentación, Instituto Andaluz del Patrimonio Histórico



La Base de Datos de Patrimonio Inmueble del SIPHA cuenta con un total de 452 registros referidos a las construcciones megalíticas funerarias de la Prehistoria Reciente. En la imagen 2 se puede observar cómo se distribuyen estos enterramientos por provincia. En este sentido, hay que señalar que la provincia que mayor número de registros acumula es la de Almería con 121, seguido de Sevilla con 112, Huelva con 58, Granada con 54, Córdoba con 43, Málaga con 32, Cádiz con 17 y por último Jaén con 15.

¿Por qué se produce esta distribución tan dispar?. Pueden darse varias explicaciones. En primer lugar, resulta lógico hasta cierto punto que el mayor número de registros se encuentre en Almería, ya que es esta provincia, junto con Granada, donde tradicionalmente más se han desarrollado los estudios de la Prehistoria Reciente. Por otra parte, el “elevado” número de registros de la provincia de Sevilla se debe al hecho de que en el área de arqueología del Centro de Documentación del IAPH, se abordó un proyecto de documentación del área metropolitana de Sevilla (FERNÁNDEZ CACHO; MONDÉJAR F. de QUINCOES; DÍAZ IGLESIAS, 1999: 212-217), en el que se analizaron y volcaron todas las actividades arqueológicas, tanto de urgencia como sistemáticas, de los términos municipales que componen dicha área metropolitana. Entre las fuentes de información que se trataron estaba el *Catálogo de Dólmenes de la Provincia de Sevilla* (BARRIONUEVO CONTRERAS; SALAS ÁLVAREZ, 1988). Tras el volcado de este catálogo en la base de datos, el número inicial de 13 registros ascendió a 112. En la provincia de Córdoba se está abordando un proyecto de documentación de este tipo de construcciones funerarias del que ya ha concluido una primera fase. Como resultado de estos trabajos el número de registros se ha triplicado. En Huelva, hace unos años se abordó una puesta al día de cara a la protección.

¿Por qué hay tantas carencias en Cádiz y Jaén? Sin duda esto se debe a la falta de actualización del SIPHA.

En cualquier caso, el número total de registros en Andalucía no resulta muy elevado. Las razones estriban, por un lado, y como acabamos de apuntar, en la falta de actualización de los datos y, por otro, en que algunos tipos de estas estructuras son difíciles de detectar a simple vista. En este sentido, hemos constatado el hecho de que el número de asentamientos/poblados de la Edad del Cobre es mucho mayor que el de necrópolis. En todas las provincias salvo en Huelva, el número de asentamientos supera al de las necrópolis (gráfico 1). Resultan muy llamativos los casos de Cádiz y Jaén. En el caso de Cádiz el número de construcciones megalíticas es de 17, mientras que los asentamientos suben a 85. El caso de Jaén es todavía más reseñable, ya que frente a 15 megalitos que hay en el SIPHA nos encontramos con 155 asentamientos ¿Dónde están los enterramientos?

Por el contrario, dentro de la provincia de Granada hay municipios en los que tenemos inventariadas estructuras funerarias y ningún asentamiento.

La mayoría de los datos que se han recogido son muy generales, con carácter de inventario, con la excepción de los registros de Sevilla, en los que la mayoría de las estructuras están descritas al detalle, medidas, dibujadas, fotografiadas, etcétera.

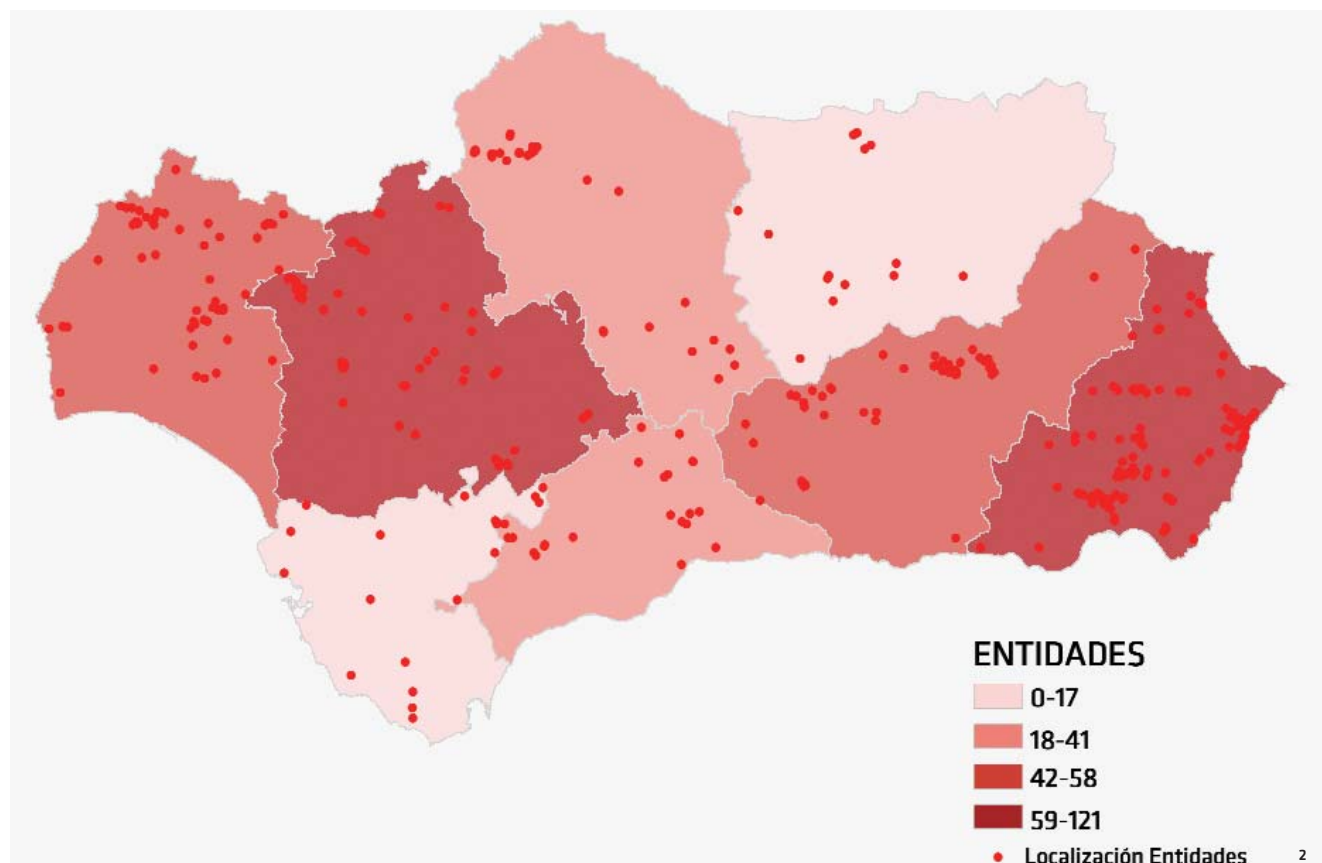
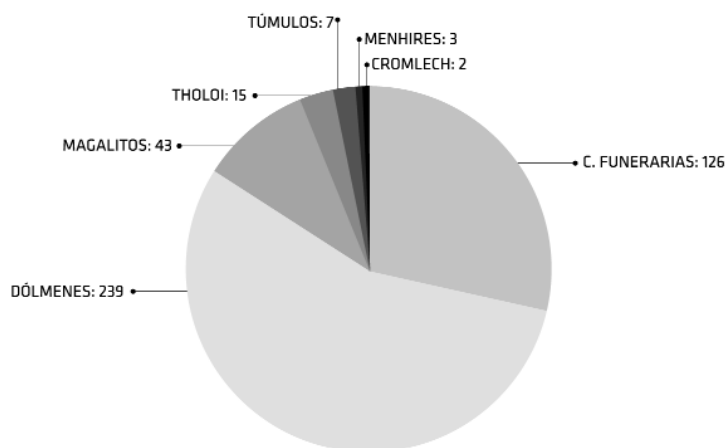
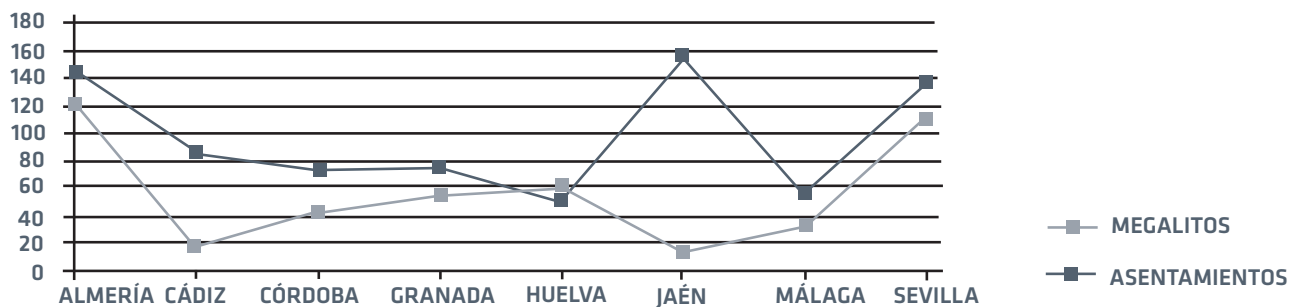
A la hora de determinar las diferentes tipologías (gráfico 2), un gran porcentaje se han registrado como dólmenes (239), seguidos de construcciones funerarias (126), megalitos (43), cuevas artificiales (17), *tholoi* (15), túmulos funerarios (7), menhires (3) y crómlech (2). Diversos factores de conocimiento pueden influir a la hora de catalogar estas entidades patrimoniales de una u otra manera. Así, cuando no se aprecia claramente su tipología, se las identifica genéricamente como construcciones funerarias.

Por otra parte la forma de registrar o inventariar estas estructuras no está normalizada. En muchos casos en un sólo registro se describen con-

Gráfico 1. Distribución de megalitos y asentamientos en Andalucía por provincias / FUENTE: CENTRO DE DOCUMENTACIÓN, IAPH

Gráfico 2. Tipologías de estructuras funerarias registradas en Andalucía / FUENTE: CENTRO DE DOCUMENTACIÓN, IAPH

2. Mapa: Estructuras funerarias megalíticas por provincias y sus localizaciones / FUENTE: CENTRO DE DOCUMENTACIÓN, IAPH





juntos que contienen más de 20 estructuras, lo que significa que los 54 registros de una provincia como Granada se pueden multiplicar si se individualizan y se describen de forma separada.

Del número total de entidades patrimoniales registradas (452), 405 están georreferenciadas, y representadas con polígonos (229) y con puntos (176).

Por lo que se refiere a la protección, el número de estructuras protegidas asciende a 51. Las provincias con más entidades patrimoniales de esta tipología protegidas son las de Huelva, por una Declaración Genérica Colectiva, y Almería, que ha incrementado recientemente su número a partir de la declaración de un gran conjunto dolménico.

Para concluir podríamos decir que resulta paradójico el hecho de que siendo el megalitismo uno de los aspectos más estudiados de la Prehistoria, este se encuentre tan irregularmente representado en el SIPHA. En este sentido, sería oportuno abordar un estudio especializado de las manifestaciones funerarias de la Prehistoria Reciente en

Andalucía, una revisión de toda la información existente. Hay provincias en las que este tipo de patrimonio es prácticamente invisible, al menos en nuestro Sistema de Información. El hecho de que en Jaén nos encontremos 155 asentamientos y tan solo 15 construcciones megalíticas obedece sin duda alguna a falta de información. Si se hace un estudio global, se podrán dar explicaciones reales a diferencias de distribución y se podrán establecer diferencias de comportamiento entre regiones. Estas investigaciones nos llevarán a tener un mejor conocimiento de la prehistoria que podremos poner al servicio de los investigadores y del público en general.

Bibliografía

FERNÁNDEZ CACHO, S., MONDÉJAR F. DE QUINCOCES, P., DÍAZ IGLESIAS, J.M. (1999). Base de Datos del Patrimonio Arqueológico de Andalucía. Área Metropolitana de Sevilla. *PH Boletín del Instituto Andaluz del Patrimonio Histórico*, 27, 1999, pp. 212-217

BARRIONUEVO CONTRERAS, F.; SALAS ÁLVAREZ, J. (1988) *Catálogo de Dólmenes de la Provincia de Sevilla*. Sevilla: Delegación Provincial de Cultura, 1988